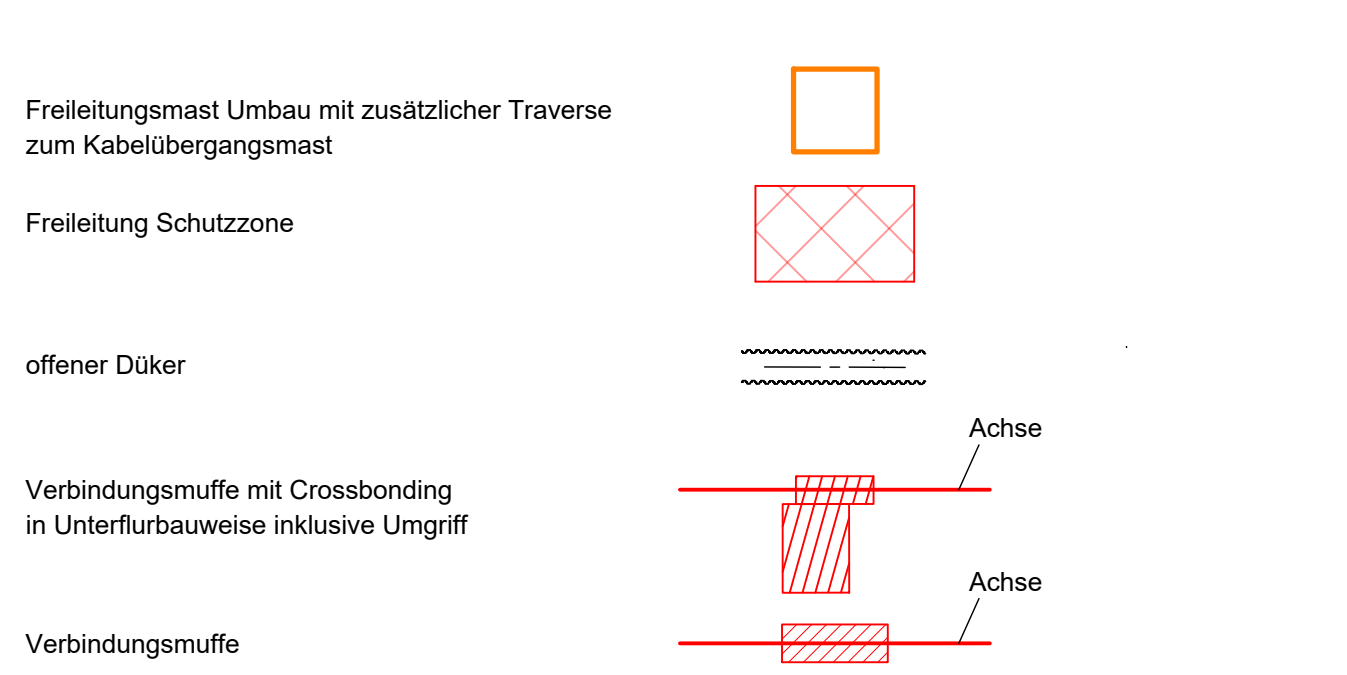
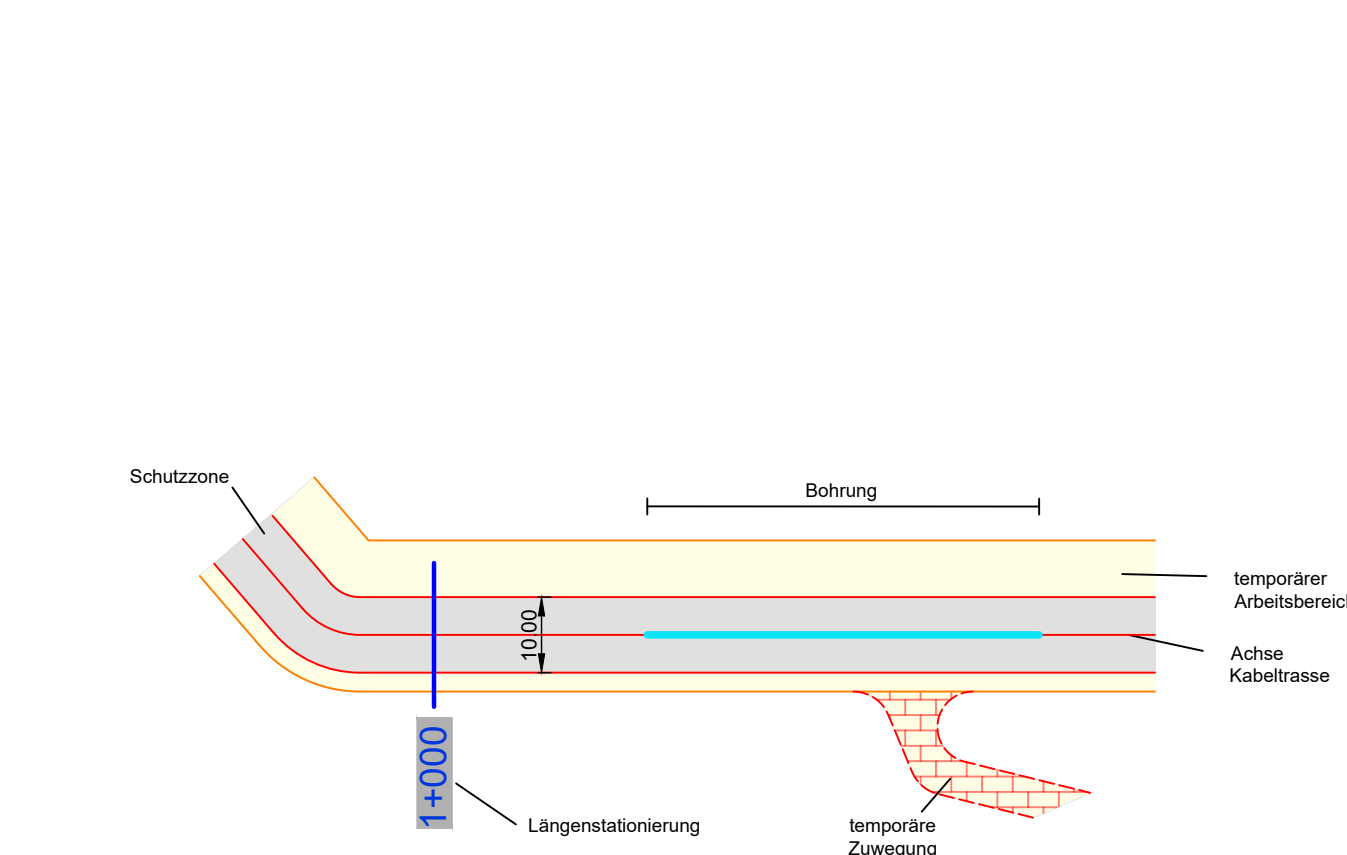
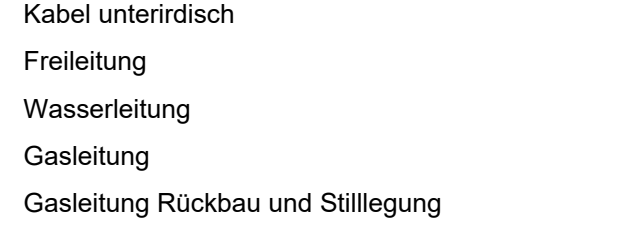


Legende:



Darstellung kreuzende Leitungen :  
(werden mit Beschriftung näher bezeichnet)



# LAGEPLAN

## 110-kV-Kabelleitung

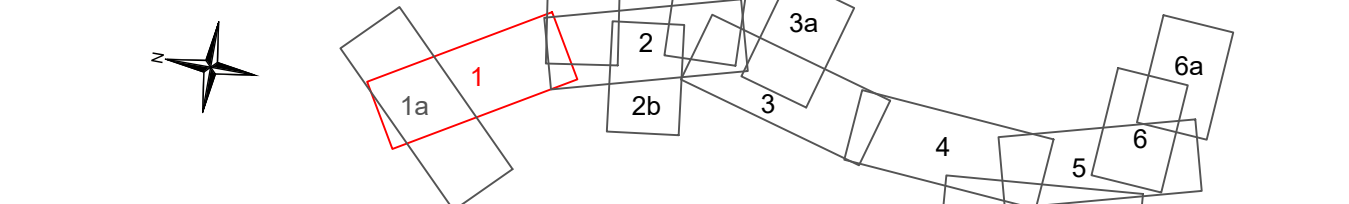
### Fürth

LH-07-G900/7 und LH-07-G900/8

UW Vacher Straße - UW Dambacher Straße

Hier: Anbindung an 110-kV-Leitung Gebersdorf - Kriegenbrunn G305 - Mast 24

Maßstab 1 : 1000



Grenzen gemäß Festlegung der Bundesländer :

Land	Reg. Bez.	Kreis	Stadt/Gem.	Gemarkung	Flur	Flurstück
				Fürth	Fürth	
				Unterfarnbach	Fürth	
				Gemarkung	Stadt	Landkreis

Index	Datum	Gezeichnet	Änderung	Zugehörigkeit	Verweis	Maßstab	Format
						1 : 1000	297x1189

Technische Referenz	Erstellt durch <b>OMEXOM</b> M. Diecke	Genehmigt von BAGE-THGG T. Schneider	Erstelldatum 02.02.2023	Status gültig	Zahlteil 1 Blatt 6
---------------------	--	--	----------------------------	------------------	-----------------------------

Objektname  
110-kV-Kabelleitung Fürth, LH-07-G900/7 und LH-07-G900/8

Klassifikation  
Planfeststellungsunterlage

Titel  
Anlage 04.01.02.01 - Lageplan - Blatt 1